



**REPUBLIKA HRVATSKA
MEĐIMURSKA ŽUPANIJA
OPĆINA STRAHONINEC**

KLASA: 350-02/20-01/2
URBROJ: 2109/23-03-20-39
STRAHONINEC, 23.12.2020.

**IZVJEŠĆE O JAVNOJ RASPRAVI
URBANISTIČKOG PLANA UREĐENJA PODRUČJA IZMEĐU
ULICA ŽRTAVA FAŠIZMA I J. H. ZDELARA U
STRAHONINCU**

SADRŽAJ:

1. PODACI IZ OBJAVE JAVNE RASPRAVE

2. POPIS SUDIONIKA U JAVNOJ RASPRAVI KOJI SU POZVANI POSEBNOM OBAVIJESTI O JAVNOJ RASPRAVI

3. POPIS SUDIONIKA U JAVNOJ RASPRAVI, OPIS MIŠLJENJA, PRIJEDLOGA I PRIMJEDBI NA PRIJEDLOG URBANISTIČKOG PLANA UREĐENJA PODRUČJA IZMEĐU ULICA ŽRTAVA FAŠIZMA I J. H. ZDELARA U STRAHONINCU – ODREĐENJE O NJIHOVU PRIHVAĆANJU, DJELOMIČNOM PRIHVAĆANJU ILI ODBIJANJU

4. AKTI I DRUGI DOKAZI

- Zaključak o utvrđivanju prijedloga za javnu raspravu
- Objava javne rasprave u listu „Međimurje“ 26.10.2020. s dokazima objave
- Preslika objave s mrežnih stranica Ministarstva graditeljstva i prostornog uređenja
- Preslika objave s mrežnih stranica Općine Strahoninec
- Zapisnik o javnom izlaganju s popisom prisutnih

1. PODACI IZ OBJAVE JAVNE RASPRAVE



REPUBLIKA HRVATSKA
MEĐIMURSKA ŽUPANIJA
OPĆINA STRAHONINEC
Općinski načelnik

Na temelju članka 96. stavka 3. Zakona o prostornom uređenju („Narodne novine“ broj 153/13, 65/17, 114/18, 39/19, 98/19) i Zaključka načelnika Općine Strahoninec, KLASA: 350-02/20-01/2, URBROJ: 2109/23-03-20-30 od 21.10.2020. i KLASA: 350-02/20-01/1, URBROJ: 2109/23-03-20-28 od 21.10.2020., objavljuje se

JAVNA RASPRAVA O PRIJEDLOGU

Urbanističkog plana uređenja područja između ulica Žrtava fašizma i
J.H. Zdelara u Strahonincu

i

Urbanističkog plana uređenja područja južno od Prvomajske ulice u Strahonincu

1. Javna rasprava će trajati od **03.11.2020. do 02.12.2020.**
2. Javni uvid u Prijedlog Urbanističkog plana uređenja područja između ulica Žrtava fašizma i J.H. Zdelara u Strahonincu i u Prijedlog Urbanističkog plana uređenja područja južno od Prvomajske ulice u Strahonincu moći će se izvršiti za vrijeme trajanja javne rasprave u prostorijama Općine Strahoninec, Dravska 1, 40 000 Čakovec svakog radnog dana u uredovno radno vrijeme i na mrežnim stranicama Općine Strahoninec www.strahoninec.hr, te izrađivača plana www.urbia.hr.
3. Javno izlaganje Prijedloga Urbanističkog plana uređenja područja između ulica Žrtava fašizma i J.H. Zdelara u Strahonincu organizirat će se u prostorijama Općine Strahoninec, Dravska 1, 40 000 Čakovec, **dana 12.11.2020. g. (četvrtak) u 17:30 sati.**
4. Javno izlaganje Prijedloga Urbanističkog plana uređenja područja južno od Prvomajske ulice u Strahonincu organizirat će se u prostorijama Općine Strahoninec, Dravska 1, 40 000 Čakovec, **dana 12.11.2020. g. (četvrtak) u 18:00 sati.**
5. Primjedbe i prijedloge sudionici mogu davati tijekom javne rasprave, zaključno sa 02.12.2020. godine i to na slijedeći način:
 - postavljanjem pitanja tijekom javnog izlaganja o predloženim rješenjima
 - davanjem prijedloga i primjedbi u zapisnik za vrijeme izlaganja,
 - upućivanjem pisanih prijedloga i primjedbi Općini Strahoninec, Dravska 1, 40 000 Čakovec.

Prijedlozi i primjedbe koji nisu dostavljeni u roku ili nisu čitljivo napisani, ne moraju se uzeti u obzir u pripremi Izvješća o javnoj raspravi.

Podnositelji trebaju na podnesku navesti adresu za dostavu odgovora.

KLASA:350-02/20-01/3
URBROJ:2109/23-03-020-1
Strahoninec,22. listopada 2020.



OPĆINA STRAHONINEC
OPĆINSKI NAČELNIK

Franjo Lehkec
Franjo Lehkec

2. POPIS SUDIONIKA U JAVNOJ RASPRAVI KOJI SU POZVANI POSEBNOM OBAVIJESTI O JAVNOJ RASPRAVI



REPUBLIKA HRVATSKA
MEĐIMURSKA ŽUPANIJA
OPĆINA STRAHONINEC
Jedinstveni upravni odjel

KLASA:350-02/20-01/2
URBROJ:2109/23-03-20-31
Strahoninec, 26. listopada 2020.

MINISTARSTVO KULTURE
UPRAVA ZA ZAŠTITU KULTURNE BAŠTINE
Konzervatorski odjel u Varaždinu
Ivana Gundulića 2
42000 VARAŽDIN

PREDMET: Prijedlog Urbanističkog plana uređenja područja između ulica Žrtava fašizma i J.H. Zdelara u Strahonincu
- Posebna obavijest o javnoj raspravi

Poštovani,

Na temelju članka 97. Zakona o prostornom uređenju („Narodne Novine“ broj 153/13, 65/17, 114/18, 39/19 i 98/19) obavještavamo Vas da je objavljena javna rasprava na Prijedlog Urbanističkog plana uređenja područja između ulica Žrtava fašizma i J.H. Zdelara u Strahonincu.

Javna rasprava, odnosno javni uvid trajat će od 03.11.2020. do 02.12.2020. godine s napomenom da će se javno izlaganje održati 12.11.2020. godine u 17:30 sati u prostorijama Općine Strahoninec, Dravska 1, 40 000 Čakovec. Prijedlog plana nalazi se dostupan na mrežnim stranicama Općine Strahoninec www.strahoninec.hr odakle se mogu preuzeti od dana početka javne rasprave. Također će se obavijest o javnoj raspravi i link za uvid u prijedlog plana za javnu raspravu nalaziti i na mrežnim stranicama izrađivača plana: www.urbia.hr.

Sukladno članku 101. Zakona o prostornom uređenju, javnopravno tijelo koje je dalo, odnosno trebalo dati zahtjeve za izradu Urbanističkog plana uređenja područja između ulica Žrtava fašizma i J.H. Zdelara u Strahonincu u javnoj raspravi sudjeluje davanjem mišljenja o prihvaćanju tih zahtjeva, odnosno mišljenja o primjeni posebnog propisa i/ili dokumenta koji je od utjecaja na predmetne izmjene.

Ako svoje mišljenje ne dostavite u gore navedenom roku, smatra se da je mišljenje dano i da je prijedlog izrađen u skladu s danim zahtjevima, odnosno s posebnim propisom i /ili dokumentom koji je od utjecaja na prostorni plan.

S poštovanjem

OPĆINA STRAHONINEC
OPĆINSKI NAČELNIK
Franjo Lehkec

MINISTARSTVA I UPRAVNA TIJELA

1. Ministarstvo kulture, Uprava za zaštitu kulturne baštine, Konzervatorski odjel u Varaždinu, Ivana Gundulića 2, 42000 Varaždin
2. Ministarstvo unutarnjih poslova, Policijska uprava Međimurska, Odjel zajedničkih i upravnih poslova, Jakovca Gotovca, Čakovec
3. Ministarstvo unutarnjih poslova, Ravnateljstvo civilne zaštite, Zrinsko-Frankopanska 9, Čakovec
4. Međimurska županija, Upravni odjel za prostorno uređenje, gradnju i zaštitu okoliša, Odsjek za prostorno uređenje, R. Boškovića 2, Čakovec
5. Međimurska županija, Upravni odjel za prostorno uređenje, gradnju i zaštitu okoliša, Odsjek za zaštitu okoliša i komunalno gospodarstvo, R. Boškovića 2, Čakovec

DRŽAVNE AGENCIJE I JAVNE USTANOVE

6. Hrvatska regulatorna agencija za mrežne djelatnosti, R. F. Mihanovića 9, Zagreb
7. Međimurska županija, Zavod za prostorno uređenje Međimurske županije, Ruđera Boškovića 2, Čakovec
8. Međimurska priroda, Javna ustanova za zaštitu prirode, Trg međimurske prirode 1, Križovec
9. Hrvatske ceste d.o.o., Sektor za razvoj i strateško planiranje, Vončinina 3, Zagreb
10. Hrvatske vode, VGO za Muru i gornju Dravu, Međimurska 26b, Varaždin
11. Hrvatske vode, VGI za mali sliv „Trnava“, Ivana Mažuranića 2, Čakovec

TVRTKE ZA GRADNJU I UPRAVLJANJE INFRASTRUKTURNIM SUSTAVIMA

12. HEP, Distribucijsko područje Elektra Čakovec, Žrtava fašizma 2, Čakovec
13. Međimurske vode d.o.o. Čakovec, Matice Hrvatske 10, Čakovec
14. Međimurje – plin d.o.o., Obrtnička 4, Čakovec
15. Hrvatski Telekom d.d., Radnička cesta 21, Zagreb
16. A1 Hrvatska d.o.o., Vrtni put 1, Zagreb
17. TELE2 d.o.o. za telekomunikacijske usluge, Josipa Marohnića 1, Zagreb

OSTALI

18. Općinsko vijeće
19. Mjesni odbor Strahoninec

3. POPIS SUDIONIKA U JAVNOJ RASPRAVI, OPIS MIŠLJENJA, PRIJEDLOGA I PRIMJEDBI NA PRIJEDLOG URBANISTIČKOG PLANA UREĐENJA PODRUČJA IZMEĐU ULICA ŽRTAVA FAŠIZMA I J. H. ZDELARA U STRAHONINCU – ODREĐENJE O NJIHOVU PRIHVAĆANJU, DJELOMIČNOM PRIHVAĆANJU ILI ODBIJANJU

R. BR.	PODNOŠITELJ PRIMJEDBE / PRIJEDLOGA / MIŠLJENJA	SUDJELOVANJE JAVNOPRAVNOG TIJELA U POSTUPKU PREMA ČL. 90. I 101. ZPU	PRIHVAĆANJE / NEPRIHVAĆANJE PRIMJEDBE ILI PRIJEDLOGA	SAŽETAK ZAHTJEVA, PRIMJEDBE ILI PRIJEDLOGA	OBRAZLOŽENJE
1.	Hrvatska regulatorna agencija za mrežne djelatnosti KLASA: 350-02/20-01/2 URBROJ: 2109/23-03-20-32 Zaprimljeno: 23.11.2020.	Na temelju upita nositelja izrade Plana, zahtjev javnopravnog tijela od 05.06.2020. Mišljenje prema članku 101. stavcima 1. i 5. Zakona o prostornom uređenju.	Nema primjedbi na prijedlog Plana.	U okviru nadležnosti javnopravnog tijela pozitivno mišljenje na plansko rješenje.	
2.	Hrvatske ceste d.o.o. Poslovna jedinica Varaždin KLASA: 350-02/20-01/2 URBROJ: 2109/23-03-20-33 Zaprimljeno: 23.11.2020.	Na temelju upita nositelja izrade Plana, zahtjev javnopravnog tijela od 15.06.2020. Mišljenje prema članku 101. stavcima 1. i 5. Zakona o prostornom uređenju.	Nema primjedbi na prijedlog Plana.	U okviru nadležnosti javnopravnog tijela pozitivno mišljenje na plansko rješenje.	
3.	Antun Kukovec KLASA: 350-02/20-01/2 URBROJ: 2109/23-03-20-34 Zaprimljeno: 27.11.2020.	Primjedbe i prijedlozi prema članku 100. Zakona o prostornom uređenju.	Prijedlog se ne usvaja	Traži se da se s zemljišta koje objedinjeno čine kat.čest.br. 711/1, 710/3 i 710/5 k.o. Strahoninec omogući direktan izlaz na ulični koridor UK2.	Predmetno zemljište već ima neposredni izlaz na postojeću Ulicu J.H. Zdelara, a planira se neposredan izlaz i na novi koridor UK1, što vlasniku omogućava formiranje 2 građevne parcele za višestambenu gradnju ili 5 za individualnu gradnju. Direktan izlaz na UK2 nije moguće postići jer se time narušava dubina susjednih planiranih površina za formiranje parcela – kat.čest. 712/1 i 712/2.
			Prijedlog nije predmet ovog postupka.	Traži se da se u novcu ili zamjenom zemljišta obešteti vlasnik za prolaz uličnog koridora preko zemljišta u	Način provedbe urbanističkog plana uređenja u smislu imovinsko – pravnog rješavanja vlasništva

				vlasništvu podnositelja (dio UK1 na spoju s Ulicom J.H. Zdelara).	nad zemljištem koje je predviđeno za ulicu nije predmet postupka planiranja, već dogovora i drugih imovinsko – pravnih postupaka koji se mogu početi rješavati tek nakon usvajanja urbanističkog plana uređenja. Prema Zakonu se ulica smatra osnovnom infrastrukturom, a na zemljištu koje nema izlaz na kolnu prometnu površinu nije moguće graditi. Tako da je uopće za bilo kakvu gradnju na predmetnim kat.čest.br. 711/1, 710/3 i 710/5 k.o. Strahoninec potrebno formirati najmanje dio koridor UK1 (do spoja s UK2).
4.	Katarina Bistrović KLASA: 350-02/20-01/2 URBROJ: 2109/23-03-20-35 Zaprimljeno: 30.11.2020.	Primjedbe i prijedlozi prema članku 100. Zakona o prostornom uređenju.	Primjedba se dijelom usvaja.	Traži se da se omogući formiranje građevinske parcele od zemljišta kat.čest.br. 710/6, 710/4 i (vjerojatno) 711/4	Primjedba se usvaja u smislu da će se koridor UK2 dijelom zamaknuti na zapad na način da se od većeg dijela predmetnog zemljišta, nakon što se dio prenamijeni za ulični koridor bude moguće formirati jednu građevinsku parcelu.
5.	Zavod za prostorno uređenje Međimurske županije KLASA: 350-02/20-01/2 URBROJ: 2109/23-03-20-36 Zaprimljeno: 30.11.2020.	Na temelju upita nositelja izrade Plana, zahtjev javnopravnog tijela od 19.06.2020. Mišljenje prema članku 101. stavcima 1. i 5. Zakona o prostornom uređenju.	5.1. Primjedba se usvaja.	Navodi se da je odredbom PPUO Strahoninec utvrđeno da slijepa ulica ne može biti duža od 300,0 m što je u slučaju UK2 više od toga.	Primjedba se usvaja, ali način rješavanja ovog problema se utvrđuje u dvije alternativne varijante. Ukoliko će se dogovorom s vlasnicima zemljišta uspjeti naći prostor za izlaz UK2 na jednu od paralelnih obodnih ulica, planirat će se taj proboj. Međutim kako se ovdje radi o izrazito gusto izgrađenoj strukturi u obodnim ulicama (sve izgrađene zgrade i zemljišta na kojima je gradnje pokrenuta nisu vidljive u katastru) i o slučaju da proboj

					<p>praktično nije moguć u zoni izvan obuhvata UPU, alternativno rješenje je ukidanje predmetnog ograničenja u PPUO Strahoninec, pošto ono nije uvjetovano tehničkim propisom niti planom višeg reda od PPUO.</p> <p>Stoga će se s izradom ovog UPU za sada zastati, a izrada će se nastaviti ovisno o izvjesnijem od dva navedena alternativna rješenja.</p> <p>Obzirom na navedeno biti će potrebno ponoviti javnu raspravu o prijedlogu ovog UPU.</p>
	Primjedbe i prijedlozi prema čl. 100. ZPU		<p>5.2. Primjedba se ne usvaja</p>	<p>Navodi se da se prijedlog parcelacije prema Pravilniku o sadržaju, mjerilima kartografskih prikaza, obveznim prostornim pokazateljima i standardu elaborata prostornih planova prikazuje u kartografskom prikazu 4. Način i uvjeti gradnje.</p>	<p>Navedeno je pogrešno. Parcelacija nije zahvat kojim se definiraju način i uvjeti gradnje nego uređenje zemljišta, sukladno čemu je i preparcelacija kao zahvat uređenja zemljišta u urbanističkim planovima uređenja predmet prikaza kartografskog prikaza 3. „Uvjeti korištenja, uređenja i zaštite površina“. Ovdje je prijedlog parcelacije dan kao neobvezujući, pošto parcelacija čestica koje nisu javne nije obavezni predmet UPU.</p>
			<p>5.3. Primjedba se dijelom usvaja.</p>	<p>Traži se da se ukinu odredbe za koje se navodi da se ne planiraju detaljno – površine infrastrukture (npr. trafostanice i parkirališta s više od 10 mjesta) – parkirališta za višenamjenske i sportske dvorane.</p>	<p>Usvaja se dio primjedbe koji se odnosi na normiranje parkirališta. Ostalo se neće ukinuti, naime namjerno je ostavljena mogućnost da se unutar zone grade trafostanice, ako će to biti potrebno iz tehničkih razloga. Pošto je operator u vlasništvu Države i inzistira na vlastitoj čestici za trafostanicu, potrebno je ostaviti mogućnost izdvajanja</p>

					zemljišta za tu namjenu u slučaju potrebe.
			5.4. Primjedba se ne usvaja.	Navodi se da je upitno planirati društvene sadržaje unutar stambene ulice radi povećanog prometa.	Očekuje se da se, prvenstveno u sjevernom dijelu područja može pojaviti prvenstveno socijalni sadržaj – smještaj za starije i nemoćne osobe ili ambulanta, sve u privatnoj inicijativi. Zbog toga se takvi sadržaji ne ograničavaju. U južnom dijelu se mogu pojaviti oblici socijalnog smještaja u manjim kapacitetima, što se zbog deficitarnosti također ne želi ograničiti.
6.	<p>Ministarstvo unutarnjih poslova, Ravnateljstvo civilne zaštite. Područni ured civilne zaštite Varaždin, Služba civilne zaštite Čakovec</p> <p>KLASA: 350-02/20-01/2 URBROJ: 2109/23-03-20-37 Zaprimljeno: 13.11.2020.</p>	<p>Na temelju upita nositelja izrade Plana, zahtjev javnopravnog tijela od 23.06.2020.</p> <p>Mišljenje prema članku 101. stavcima 1. i 5. Zakona o prostornom uređenju.</p>	Primjedba se ne usvaja	<p>Traži se da se poštuju uvjeti iz dopisa Službe civilne zaštite od 10.06.2020.</p> <p>KLASA: 350-02/20-01/124, URBROJ: 511-01-392-20-2</p> <p>u kojem je navedeno da se trebaju utvrditi mjere zaštite za područja s očekivanim potresom VII° MCS, područja i pravci prijevoza, skladištenja i upotrebe opasnih tvari u proizvodnom procesu, smjerovi i područja sklanjanja i evakuacije i poplavna područja.</p>	<p>Mjere zaštite od potresa su obrađene člankom 98. u smislu obveze projektiranja prema propisima koji osiguravaju protupotresnu gradnju. Kako je takav način gradnje obavezan već i po Zakonu o gradnji, ovo ustvari i nije predmet urbanističkog plana uređenja. Područje koje UPU obuhvaća je mješovito – stambena zona u kojoj se neće prevoziti opasni tereti. Sklanjanje i evakuacija za slučaj nesreća predviđeno je javnim koridorima i kroz građevne čestice za koje je propisana obvezna udaljenost među građevinama. UPU se u članku 98. poziva na neposrednu primjenu sektorskih dokumenata iz Procjene rizika od velikih nesreća za sadržaj koji nije predmet urbanističkog planiranja. Predmetni sektorski dokument nje predvidio gradnju ni pojedinačnih niti javnih skloništa na općinskom području, pa se ista ne planiraju UPU-om. Obuhvat UPU nije u</p>

					poplavnom području, pa zaštita od poplava nije predmet UPU.
7.	Međimurske vode d.o.o. KLASA: 350-02/20-01/2 URBROJ: 2109/23-03-20-38 Zaprimljeno: 04.12.2020.	Na temelju upita nositelja izrade Plana, zahtjev javnopravnog tijela od 30.06.2020. Mišljenje prema članku 101. stavcima 1. i 5. Zakona o prostornom uređenju.	Nema primjedbi na prijedlog Plana.	U okviru nadležnosti javnopravnog tijela pozitivno mišljenje na plansko rješenje.	
8.	HEP – Operator distribucijskog sustava d.o.o., Elektra Čakovec KLASA: 350-02/20-01/1 URBROJ: 2109/23-03/20-1-35 Zaprimljeno: 10.12.2020.	Na temelju upita nositelja izrade Plana, zahtjev javnopravnog tijela od 13.07.2020. Mišljenje prema članku 101. stavcima 1. i 5. Zakona o prostornom uređenju.	Nema primjedbi na prijedlog Plana.	U okviru nadležnosti javnopravnog tijela pozitivno mišljenje na plansko rješenje.	

Utvrđuje se potreba ponavljanja javne rasprave s obzirom na točke 4. i 5.1.

Općina Strahoninec, 23.12.2020.

ZA IZRAĐIVAČA UPU
Vesna Makovec, dipl.ing.arh.



ZA NOSITELJA IZRADE UPU



Handwritten signature of the project owner in blue ink.

**PRESLIKE PODNESAKA - MIŠLJENJA, PRIJEDLOGA, PRIMJEDBI I DRUGO
NA PRIJEDLOG URBANISTIČKOG PLANA**



Hrvatska Republika Međimurska županija OPĆINA STRAHONINEC	
Primljeno:	23. 11. 2020
Klasifikacijski oznaka	Org. broj
350-05/20-01/2	
Primljeno broj	RA / RS
3109/23-03-25-51	

KLASA: 350-05/20-01/164
URBROJ: 376-05-3-20-04
Zagreb, 11. studenog 2020.

Republika Hrvatska
Međimurska županija
Općina Strahoninec
Jedinstveni upravni odjel
Dravska 1
40000 Strahoninec

Predmet: Općina Strahoninec
UPU PODRUČJA IZMEĐU ULICA ŽRTAVA FAŠIZMA I J. H. ZDELARA
- mišljenje u tijeku javne rasprave

Veza: Vaš dopis KLASA: 350-02/13-01/111, URBROJ: 251-13-21/108-09-2 od 03. listopada 2019.

Poštovani,

Hrvatska regulatorna agencija za mrežne djelatnosti (dalje: HAKOM) zaprimila je vaš dopis kojim tražite da na osnovu članka 97. Zakona o prostornom uređenju (NN br. 153/13, 65/17, 114/18, 39/19) i članka 25. stavka 2. i 3. Zakona o elektroničkim komunikacijama (NN br. 73/08, 90/11, 133/12, 80/13, 71/14 i 72/17) izda mišljenje na prijedlog UPU PODRUČJA IZMEĐU ULICA ŽRTAVA FAŠIZMA I J. H. ZDELARA za javnu raspravu.

Uvidom u dostavljeni prijedlog UPU PODRUČJA IZMEĐU ULICA ŽRTAVA FAŠIZMA I J. H. ZDELARA za javnu raspravu **potvrđujemo** da na prijedlog nemamo primjedbi.

S poštovanjem,

RAVNOATELJ
HRVATSKA REGULATIVNA AGENCIJA
ZA MREŽNE DJELATNOSTI
Roberta Franjeđa Vilhana *P. od. Todorovič*
mr.sc. Miran Gostu
3 ZAGREB

Dostaviti:

1. Naslovu preporučeno

HRVATSKA REGULATIVNA AGENCIJA ZA MREŽNE DJELATNOSTI

Roberta Franjeđa Vilhana 10, 10000 Zagreb / OIB: 63997623533271746 (osobni) / e-pošta: info@takom.hr, info@takom.hr



POSLOVNA JEDINICA
Varaždin

K. B. Kneževiće IV 25, 42 000 Varaždin
T: +385 42 202 549
F: +385 42 201 393

Klasa: 350-02/20-01/96
Ur.broj: 345-920-921-921.20/607-20-04
Varaždin, 13.11.2020.

NA STRAHONINCU

23-11-2020

REPUBLICA HRVATSKA
MEĐIMURSKA ŽUPANIJA
OPĆINA STRAHONINEC
Jedinstveni upravni odjel
40000 ČAKOVEC
Strahoninec, Dravska 1

Predmet: UPU područja između ulica Žrtava fašizma i J. H. Zdelara,


Vezano na vašu posebnu obavijest o javnoj raspravi Klasa: 350-02/20-01/2, Ur.broj: 2109/23-03-20-38 od 26.10.2020.g. za izradu Urbanističkog plana uređenja područja između ulica Žrtava fašizma i J. H. Zdelara u Strahonincu Hrvatske ceste d.o.o., Poslovna jedinica Varaždin nemaju primjedbi na prijedlog Plana.

U slučaju potrebe za dodatnim informacijama, stojimo Vam na usluzi.

S poštovanjem,

Rukovoditelj poslovne jedinice:

Davor Bobičanec, dipl.ing.građ.



Na znanje:

- HRVATSKE CESTE d.o.o., Sektor za pripremu, građenje i rekonstrukciju, Odjel za strateško planiranje, 10000 Zagreb, Metalčeva 5

Hrvatske ceste d.o.o. za upravljanje, građenje i održavanje državnih cesta
Vučičina 3, 10 000 Zagreb | +385 1 4722 558 | javnost@hrvatske-ceste.hr | www.hrvatske-ceste.hr
Trgovnički sud u Zagrebu | OIB: 630307652 | MB: 1654972 | Temeljni kapital: 107.254.000,00 kuna, isplaćeni u cijelosti
OIB: 55545787088 | Upravni: Josip Štarić, predsjednik | Alan Lepušić | Nikola Korjunaš | Biserka Bobnjak
Privredna Banka Zagreb d.d., Radnička cesta 50, Zagreb | IBAN: HR97 2340 0091 1002 3100 2

Općina Strahoninec

Pošiljatelj: racunovodstvo@trans-kukovec.hr
Poslano: 25. studenog 2020. 16:07
Primatelj: info@strahoninec.hr
Predmet: javna rasprava o prijedlogu
Privici: općina Strahoninec.pdf

MESTO IZBORNE JEDINICE
OPĆINA STRAHONINEC
 Datum: 27-11-2020
 Klasifikacijski oznaka: 25-05-20-01/2
 Oprema: 25-05-20-34

Poštovani,
 U privitku šaljem prijedlog/zamolbu u vezi Javnog poziva za raspravu o prijedlogu urbanističkog plana uređenja područja između Ulice žrtava fašizma i J.H.Zdelara.
 Unaprijed zahvaljujem na povratnoj informaciji.

S poštovanjem,

ANTUN KUKOVEC

OPĆINA STRAHONINEC
DRAVSKA 1, STRAHONINEC
40 000 ČAKOVEC

3

Temeljem Javnog poziva za raspravu o prijedlogu urbanističkog plana uređenja područja između Ulica
Žrtava fašizma i Josipa Horvata Zdelara upućujem sljedeće prijedloge/zamolbe:

1. Molim da mi se sa parcela u mojem vlasništvu, čestica br.711/1,710/3 i 710/5, omogući direktan
izlaz na novu ulicu UK2.
2. Molim da mi se oduzeto zemljište sa navedenih čestica , koje je potrebno za izgradnju nove ceste
UK1, nadomjesti sa zamjenskim zemljištem iste površine kao i oduzeto, na lokaciji prema dogovoru, a
koje bi imalo izlaz na cestu UK2.

S poštovanjem,
ANTUN KUKOVEC





NESLUŽBENA KOPIJA

REPUBLIKA HRVATSKA

Općinski sud u Čakovcu
ZEMLJIŠNOKNJIŽNI ODJEL ČAKOVEC
Stanje na dan: 24.11.2020. 23:19

Katastarska općina: 303534, STRAHONINEC

Broj zadnjeg dnevnika: Z-7427/2014
Aktivne plombe:

Verificirani ZK uložak

Broj ZK uložka: 472

IZVADAK IZ ZEMLJIŠNE KNJIGE

A
Posjedovnica
PRVI ODJELJAK

Rbr.	Broj zemljišta (kat. čestice)	Oznaka zemljišta	Površina			Primjedba
			jutro	šhv	m2	
1.	710/3	LIVADA VRBJE		305		
2.	710/5	LIVADA VRBJE		121		
3.	711/1	LIVADA TOPOLOVEC		580		
		UKUPNO:		1006		

B
Vlastovnica

Rbr.	Sadržaj upisa	Primjedba
1.	Vlasnički dio: 1/1 KUKOVEC ANTUN, STRAHONINEC	

C
Teretovnica

Rbr.	Sadržaj upisa	Iznos	Primjedba
	Tereta nema!		

Potvrđuje se da ovaj izvadak odgovara stanju zemljišne knjige na datum 24.11.2020.

za Općinu Strahoninec

Prigovor poslovnog plana nove ulice.
 Titulacija: kako je moguće bez upozorenja
 ostati ulice. Nova ulica UK2. Toč je u parceli
 34 m košar 53 - 7106, 7104, 7104

Vlasništvo: Bistrićki katastr

Ne slažem se prijedlogom plana, ulice
 jer prolazi nova cesta pa mojji parceli
 Iz obzira katastarskog plana (koji prilazem)
 se jasno vidi prijašnji poljski put - koji nije
 iskoršten. Ulica je nepotrebna
 isključivo.

Prijedlog - zahtjev - zamjenka parceli
 prva do postojeće sa ogradom

Katastarski Bistrićki 30. 11. 2020

REPUBLIKA HRVATSKA	
OPĆINA STRAHONINEC	
Prijeto:	30. 11. 2020
Klasifikacijski oznaka	Org. jed.
350-02/20-01/2	
Uredovni broj	Pr. / Vg.
2109/23-03-80-33	



Klasa : 350-02/20-01/11
 Urbroj : 2109-18-20-05

Čakovec: 27. studeni 2020.



OPĆINA STRAHONINEC
 Jedinštveni upravni odjel

PREDMET: Prijedlog Urbanističkog plana uređenja područja između ulica Žrtava fašizma i J.H. Zdelara u Strahonincu
 • primjedbe, daju se

Uvidom u dokumentaciju uz obavijest o provedbi javne rasprave o Prijedlogu Urbanističkog plana uređenja područja između ulica Žrtava fašizma i J.H. Zdelara u Strahonincu, Zavod za prostorno uređenje Medimurske županije daje sljedeće primjedbe i očitovanja:

- dužinu novih cestovnih koridora slijepih ulica unutar građevinskih područja naselja potrebno je planirati u dimenzijama ukupne dužine manje od 300 m.
 Obrazloženje: prikazani koridor (JK2) na kartografskim prikazima protivan je članku 113. Prostornog plana uređenja Općine Strahoninec jer je dužina planiranog uličnog koridora viša od 300 m, a planirani kružni tok na sredini slijepog uličnog koridora se ne može smatrati početkom nove ulice.
- prikazani prijedlog parcelacije potrebno je prikazivati na kartografskom prikazu br. 4. Način i uvjeti gradnje prema "Pravilniku o sadržaju, mjerilima kartografskih prikaza, obveznim prostornim pokazateljima i standardu elaborata prostornih planova."
- u tekstualnom dijelu Urbanističkog plana uređenja nepotrebno se propisuju odredbe za zahvate koji se ne planiraju unutar obuhvata tog Plana te ih je potrebno brisati ili redefinirati jer se odredbama ne može nedvosmisleno odrediti što se može planirati, a što ne.

Obrazloženje: Spomenute odredbe su nepotrebne za planiranu stambenu zonu jer se planom ne planiraju.

Primjer 1. Članak 9. dozvoljava izdvajanje zasebnih građevnih čestica za građevine i opremu komunalne infrastrukture (trafostanica, TK stanica i slično) dok članak 72. ne planira nove trafostanice unutar obuhvata plana.

Primjer 2. Člankom 58. propisuje se najmanji broj parkirališnih i/ili garažnih mjesta za osobna vozila za višenamjenske dvorane, sportske građevine i sakralne građevine.

- upitno je planiranje društvenih sadržaja na česticama stambene namjene u stambenom susjedstvu u kojem je planirani stijepi ulični koridor

Obrazloženje: društveni sadržaji na sebe privlače veći broj korisnika, odnosno veći broj vozila, što u stijepom uličnom koridoru stvara nepovoljne uvjete prometnih tokova i života za stanovnike stambenog susjedstva.

S poštovanjem,

Ravnateljica Zavoda

ZAVOD inženjerski biro **Jasna Pinter dipl.ing.arh.**
PROSTORNO
UREĐENJE
MEĐUPOSREDOVANJE
ČAKOVEC
RUBERA BOSKOVIĆA 2

Jasna Pinter



REPUBLIKA HRVATSKA
 MINISTARSTVO UNUTARNJIH POSLOVA
 RAVNATELJSTVO CIVILNE ZAŠTITE
 PODRUČNI URED CIVILNE ZAŠTITE VARAŽDIN
 SLUŽBA CIVILNE ZAŠTITE ČAKOVEC
 ODJEL INSPEKCIJE

MEĐIMURSKA ŽUPANIJA
 OPĆINA STRAHONINEC

Primljeno:	13-11-2020
Klasifikacijska oznaka:	Org. jed.
350-02/20-01/2	
Službeni broj:	Me. / Žy.
2109/23-03-20-33	

KLASA: 214-02/20-11/408
 URBROJ: 511-01-392-20-2
 Čakovec, 11. studenog 2020.

OPĆINA STRAHONINEC
 DRAVSKA 1
 40000 Strahoninec

**PREDMET: OPĆINA STRAHONINEC, prijedlog UPU između ulica
 Žrtava fašizma i J.H.Zdelara, javna rasprava,
 - dostavlja se, -**

Veza: KLASA: 350-02/20-01/2, URBROJ: 2109/23-03-20-33 od 26.listopada 2020.

Uvidom u dostavljenu dokumentaciju javna rasprava o prijedlogu UPU između ulica Žrtava fašizma i J.H.Zdelara, utvrđena je potreba poštivanja osnovnih uvjeta navedenih u dopisu KLASA: 350-02/20-01/124, URBROJ:511-01-392-20-2 od 10.06.2020. godine prema Procjeni rizika od velikih nesreća za Općinu Strahoninec („Službeni glasnik Međimurske županije“ broj 15/17.) u kojoj se nalaze područja dosega identificiranih prijetnji, a sukladno članku 12. Zakona o sustavu civilne zaštite („Narodne novine“ broj 82/15., 118/18. i 31/20.), Pravilniku o mjerama zaštite od elementarnih nepogoda i ratnih opasnosti u prostornom planiranju i uređivanju prostora („Narodne novine“ broj 29/83., 36/85. i 42/86.), te Pravilniku o postupku uzbunjivanja stanovništva („Narodne novine“ broj 69/16.).

S poštovanjem,

VODITELJICA ODJELA INSPEKCIJE

Tatjana Đabić, dipl.ing

DOSTAVITI:
 - naslovu
 - pismohrana, ovdje





MEĐIMURSKE VOĐE d.o.o.
za javnu vodoopskrbu i javnu odvodnju
40 000 ČAKOVEC, Matice hrvatske 10

tel: 040/ 37 37 00
fax: 040/ 37 37 71
voda@medimurske-vode.hr
www.medimurske-vode.hr
OIB 81394716246

Čakovec, 24.11.2020.
Broj: UPP-GIS-36-2020

MEĐIMURSKE VOĐE d.o.o.	
OPĆINA STRAHONINEC	
Broj: 04-12-2020	
350-01/20-01/2	
3109/13-03-20-38	

COMPANY WITH
INTEGRATED MANAGEMENT SYSTEM
CERTIFIED BY DNV GL
ISO 9001 + ISO 14001 + ISO 22000 + DNV-GL

Naslov:

OPĆINA STRAHONINEC
Dravska 1, Strahoninec
40000 Čakovec

Predmet: **MIŠLJENJE NA PRIJEDLOG (ZA JAVNU RASPRAVU) UPU
PODRUČJA IZMEĐU ULICA ŽRTAVA FAŠIZMA I J.H. ZDELARA U
STRAHONINCU**

Poštovani!

Temeljem uvida u grafički i tekstualni dio prijedloga za javnu raspravu **UPU PODRUČJA IZMEĐU ULICA ŽRTAVA FAŠIZMA I J.H. ZDELARA U STRAHONINCU** mišljenja smo da su u predloženim rješenjima sadržani i naši zahtjevi te stoga nemamo daljnjih primjedbi na predmetni plan.

S poštovanjem,

Voditelj odsjeka GIS-a
Marinko Franin, dipl. ing. rač.

Tehnički direktor:
Dario Ban, dipl. ing. građ.



MB: J427323, IBAN: HR3124020061100029523-koš Erste & Steiermärkische Bank d.d., HR5223400091116013781-koš Privredne banke Zagreb, d.d., temeljni kapital: 301.000.000,00 (u opisan kod Trgovačkog suda u Varaždinu, pod brojem T1-11/1386-3, Uprava/Direktor Društvo: Vladimir Topolnjak, dipl. ing.



ELEKTRA ČAKOVEC

40000 Čakovec, Žrtava fašizma 2

TELEFON • 040/371-700 •
 TELEFAKS • 040/371-800 •
 POŠTA • 40000 ČAKOVEC • SERVIS
 IBAN • HR8023400091510077717

MAŠ BROJ I ZNAK 400400102/2605/20JZ

REPUBLIKA HRVATSKA
 MEDIMURSKA ŽUPANIJA
 OPĆINA STRAHONINEC

Primljeno:	10-12-2020
Klasifikacijski oznaka:	Org. jed.
550-02/10-01/1	
Uredbeni broj:	REPUBLIKA HRVATSKA MEDIMURSKA ŽUPANIJA OPĆINA STRAHONINEC Strahoninec, Dravska 1 40 000 Čakovec

13.05/20-1

VAŠ BROJ I ZNAK

PREDMET Dostava zahtjeva za izradu UPU područja između ulica Žrtava fašizma i J.H. Zdelara u Strahonincu

DATUM 02.12.2020

Poštovani,

uvidom u prijedlog Urbanističkog plana uređenja područja između ulica Žrtava fašizma i J.H. Zdelara u Strahonincu HEP-a Operator distribucijskog sustava d.o.o. Elektra Čakovec nema primjedbe na kartografski prikaz elektroenergetske infrastrukture.

U slučaju bilo kakvih nejasnoća, potreba za informacijama i pomoći smo Vam na raspolaganju.

S poštovanjem,

DIREKTOR
 HEP OPERATOR DISTRIBUCIJSKOG SUSTAVA d.o.o. ČAKOVEC
 Mladen Hren, mag. oec.
 ELEKTRA ČAKOVEC

ČLAN HEP GRUPE

• UPRAVA DRUŠTVA • DIREKTOR • NIKOLA ŠULENTIĆ •

• TRGOVAČKI SUD U ZAGREBU MBS 080434230 • MB 1643991 •
 • OIB 46830600761 • UPLAĆEN TEMELJNI KAPITAL 699,436,900,00 HRK •
 • www.hep.hr •

4. AKTI I DRUGI DOKAZI

- Zaključak o utvrđivanju prijedloga za javnu raspravu

Na temelju članka 95. stavak 2. i članka 96. stavak 3. Zakona o prostornom uređenju („Narodne novine“ broj 153/13, 65/17, 114/18, 39/19 i 98/19), te članka 33. Statuta Općine Strahoninec („Službeni glasnik Međimurske županije“ br. 06/13, 3/18 i 15/18), općinski načelnik Općine Strahoninec dana 21. listopada 2020. godine donio je:

ZAKLJUČAK
o utvrđivanju Prijedloga Urbanističkog plana uređenja područja između ulica Žrtava fašizma i J.H. Zdelara u Strahonincu za javnu raspravu

I.

Na temelju Nacrta Prijedloga Urbanističkog plana uređenja područja između ulica Žrtava fašizma i J.H. Zdelara u Strahonincu utvrđuje se Prijedlog Urbanističkog plana uređenja područja između ulica Žrtava fašizma i J.H. Zdelara u Strahonincu za javnu raspravu, a koji se nalazi u prilogu i čini sastavni dio ovog Zaključka.

II.

Javna rasprava će trajati od 03.11.2020. do 02.12.2020. godine. Javni uvid u Prijedlog Urbanističkog plana uređenja područja između ulica Žrtava fašizma i J.H. Zdelara u Strahonincu moći će se izvršiti za vrijeme trajanja javne rasprave u prostorijama Općine Strahoninec, Dravska 1, 40 000 Čakovec svakog radnog dana u uredovno radno vrijeme, te na mrežnim stranicama Općine Strahoninec www.strahoninec.hr

III.

Javno izlaganje prijedloga Urbanističkog plana uređenja područja između ulica Žrtava fašizma i J.H. Zdelara u Strahonincu organizirat će se u prostorijama Općine Strahoninec, Dravska 1, 40 000 Čakovec, dana 12.11.2020. g. u 17:30 sati.

IV.

Primjedbe i prijedlozi na Prijedlog Urbanističkog plana uređenja područja između ulica Žrtava fašizma i J.H. Zdelara u Strahonincu sudionici mogu davati tijekom javne rasprave, zaključno sa 02.12.2020. godine i to na sljedeći način:

- postavljanjem pitanja tijekom javnog izlaganja o predloženim rješenjima,
 - davanjem prijedloga i primjedbi u zapisnik za vrijeme izlaganja,
 - upućivanjem pisanih prijedloga i primjedbi Općini Strahoninec, Dravska 1, 40 000 Čakovec
- Prijedlozi i primjedbe koje nisu dostavljene u roku ili nisu čitljivo napisani, ne mogu se uzeti u obzir u pripremi izvješća o javnoj raspravi.

V.

Javna rasprava o prijedlogu Urbanističkog plana uređenja područja između ulica Žrtava fašizma i J.H. Zdelara u Strahonincu objavit će se u listu „Međimurje“ 26.10.2020., na mrežnim stranicama Ministarstva, te na mrežnim stranicama Općine Strahoninec www.strahoninec.hr.

KLASA: 350-02/20-01/2
URBROJ: 2109/23-03-20-30
Strahoninec, 21. listopada 2020.

 OPĆINSKI NAČELNIK
Franjo Lehkec


- Objava javne rasprave u listu „Međimurje“ 26.10.2020. s dokazima objave


REPUBLIKA HRVATSKA
MEDIMURSKA ŽUPANIJA
OPĆINA STRAHONINEC
 Općinski načelnik

Na temelju članka 96. stavka 3. Zakona o prostornom uređenju („Narodne novine“ broj 153/13, 65/17, 114/18, 39/19, 98/19) i Zaključka načelnika Općine Strahoninec, KLASA: 350-02/20-01/2, URBROJ: 2109/23-03-20-30 od 21.10.2020. i KLASA: 350-02/20-01/1, URBROJ: 2109/23-03-20-28 od 21.10.2020., objavljuje se

JAVNA RASPRAVA
O PRIJEDLOGU

Urbanističkog plana uređenja područja između ulica Žrtava fašizma i J. H. Zdelara u Strahonincu

Urbanističkog plana uređenja područja južno od Prvomajske ulice u Strahonincu

1. Javna rasprava trajat će od 3. 11. 2020. do 2. 12. 2020.

2. Javni uvid u Prijedlog Urbanističkog plana uređenja područja između ulica Žrtava fašizma i J. H. Zdelara u Strahonincu i u Prijedlog Urbanističkog plana uređenja područja južno od Prvomajske ulice u Strahonincu moći će se izvršiti za vrijeme trajanja javne rasprave u prostorijama Općine Strahoninec, Dravska 1, 40000 Čakovec svakog radnog dana u uredovno radno vrijeme i na mrežnim stranicama Općine Strahoninec www.strahoninec.hr te izradivača plana www.urbia.hr.

3. Javno izlaganje Prijedloga Urbanističkog plana uređenja područja između ulica Žrtava fašizma i J. H. Zdelara u Strahonincu organizirat će se u prostorijama Općine Strahoninec, Dravska 1, 40000 Čakovec, dana 12. 11. 2020. g. (četvrtak) u 17:30.

4. Javno izlaganje Prijedloga Urbanističkog plana uređenja područja južno od Prvomajske ulice u Strahonincu organizirat će se u prostorijama Općine Strahoninec, Dravska 1, 40 000 Čakovec, dana 12. 11. 2020. g. (četvrtak) u 18:00 sati.

5. Primjedbe i prijedloge sudionici mogu davati tijekom javne rasprave, zaključno s 2. 12. 2020. godine i to na sljedeći način:

- postavljanjem pitanja tijekom javnog izlaganja o predloženim rješenjima
- davanjem prijedloga i primjedbi u zapisnik za vrijeme izlaganja
- upućivanjem pisanih prijedloga i primjedbi Općini Strahoninec, Dravska 1, 40000 Čakovec.

Prijedlozi i primjedbe koji nisu dostavljeni u roku ili nisu čitljivo napisani, ne moraju se uzeti u obzir u pripremi izvješća o javnoj raspravi. Podnositelji trebaju na podnesku navesti adresu za dostavu odgovora.

KLASA:350-02/20-01/3
 URBROJ:2109/23-03-020-1
 Strahoninec, 22. listopada 2020.

OPĆINA STRAHONINEC
 OPĆINSKI NAČELNIK
 Franjo Lehtec
 188/R

- Preslika objave s mrežnih stranica Ministarstva graditeljstva i prostornog uređenja



REPUBLIKA HRVATSKA
Ministarstvo prostornoga uređenja,
graditeljstva i državne imovine

Naslovnica > O Ministarstvu > Djelokrug > Prostorno uređenje > Prostorni planovi > Informacije o planovima u izradi > Informacije o javnim raspravama >

Informacije o javnim raspravama

29.10.2020. - Informacija o drugoj ponovljenoj javnoj raspravi o prijedlogu II. Izmjena i dopune Prostornog plana uređenja Općine Skrad

[./UserDocsImages//dokumenti/Prostorno/Planovi/Rasprave//29.10.2020.Skrad.pdf](#)

29.10.2020. | pdf (1200kb)

28.10.2020. - Informacija o javnoj raspravi o prijedlogu Urbanističkog plana uređenja zone mješovite namjene Vitrenjak I (Istok), Grad Zadar

[./UserDocsImages//dokumenti/Prostorno/Planovi/Rasprave//28.10.2020.Zadar.pdf](#)

28.10.2020. | pdf (105kb)

26.10.2020. - Informacija o javnoj raspravi o prijedlogu IX. Izmjena i dopuna Prostornog plana uređenja Općine Primošten

[./UserDocsImages//dokumenti/Prostorno/Planovi/Rasprave//26.10.2020.Primosten.pdf](#)

26.10.2020. | pdf (119kb)

26.10.2020. - Informacija o javnoj raspravi o prijedlogu Izmjena i dopuna Detaljnog plana uređenja šireg područja Gimnazije u Rovinju

[./UserDocsImages//dokumenti/Prostorno/Planovi/Rasprave//26.10.2020.Rovinj.pdf](#)

26.10.2020. | pdf (380kb)

26.10.2020. - Informacija o javnoj raspravi o prijedlogu III. Izmjena i dopuna Prostornog plana uređenja Općine Sveti Petar Orehovec sa smanjenim sadržajem

[./UserDocsImages//dokumenti/Prostorno/Planovi/Rasprave//26.10.2020.Sv.Petar.pdf](#)

26.10.2020. | pdf (3675kb)

26.10.2020. - Informacija o javnoj raspravi o prijedlogu Urbanističkog plana uređenja naselja Mužolini Gornji, Grad Buje

[./UserDocsImages//dokumenti/Prostorno/Planovi/Rasprave//26.10.2020.Buje.pdf](#)

26.10.2020. | pdf (106kb)

22.10.2020. - Informacija o javnoj raspravi o prijedlogu Urbanističkog plana uređenje područja između ulica Žrtava fašizma i J.H. Zdelara u Strahonincu te Urbanističkog plana uređenja područja južno od Prvomajske u Strahonincu

[./UserDocsImages//dokumenti/Prostorno/Planovi/Rasprave//22.10.2020.Strahoninec.pdf](#)

22.10.2020. | pdf (78kb)

21.10.2020. - Informacija o javnoj raspravi o prijedlogu IV. Izmjena i dopuna prostornog plana Koprivničko-križevačke županije i Strateškoj studiji utjecaja na okoliš IV. Izmjene i dopune prostornog plana Koprivničko-križevačke županije

[./UserDocsImages//dokumenti/Prostorno/Planovi/Rasprave//21.10.2020.KKzupanija.pdf](#)

21.10.2020. | pdf (1062kb)



REPUBLIKA HRVATSKA
MEDIMURSKA ŽUPANIJA
OPĆINA STRAHONINEC
Općinski načelnik

Na temelju članka 96. stavka 3. Zakona o prostornom uređenju („Narodne novine“ broj 153/13, 65/17, 114/18, 39/19, 98/19) i Zaključka načelnika Općine Strahoninec, KLASA: 350-02/20-01/2, URBROJ: 2109/23-03-20-30 od 21.10.2020. i KLASA: 350-02/20-01/1, URBROJ: 2109/23-03-20-28 od 21.10.2020., objavljuje se

JAVNA RASPRAVA O PRIJEDLOGU

Urbanističkog plana uređenja područja između ulica **Žrtava fašizma i J.H. Zdelara u Strahonincu**

I

Urbanističkog plana uređenja područja južno od Prvomajske ulice u Strahonincu

1. Javna rasprava će trajati od **03.11.2020. do 02.12.2020.**
2. Javni uvid u Prijedlog Urbanističkog plana uređenja područja između ulica **Žrtava fašizma i J.H. Zdelara u Strahonincu** i u Prijedlog Urbanističkog plana uređenja područja južno od Prvomajske ulice u Strahonincu moći će se izvršiti za vrijeme trajanja javne rasprave u prostorijama Općine Strahoninec, Dravska 1, 40 000 Čakovec svakog radnog dana u uredovno radno vrijeme i na mrežnim stranicama Općine Strahoninec www.strahoninec.hr, te izrađivača plana www.urbia.hr.
3. Javno izlaganje Prijedloga Urbanističkog plana uređenja područja između ulica **Žrtava fašizma i J.H. Zdelara u Strahonincu** organizirat će se u prostorijama Općine Strahoninec, Dravska 1, 40 000 Čakovec, **dana 12.11.2020. g. (četvrtak) u 17:30 sati.**
4. Javno izlaganje Prijedloga Urbanističkog plana uređenja područja južno od Prvomajske ulice u Strahonincu organizirat će se u prostorijama Općine Strahoninec, Dravska 1, 40 000 Čakovec, **dana 12.11.2020. g. (četvrtak) u 18:00 sati.**
5. Primjedbe i prijedloge sudionici mogu davati tijekom javne rasprave, zaključno sa 02.12.2020. godine i to na slijedeći način:
 - postavljanjem pitanja tijekom javnog izlaganja o predloženim rješenjima
 - davanjem prijedloga i primjedbi u zapisnik za vrijeme izlaganja,
 - upućivanjem pisanih prijedloga i primjedbi Općini Strahoninec, Dravska 1, 40 000 Čakovec.

Prijedlozi i primjedbe koji nisu dostavljeni u roku ili nisu čitljivo napisani, ne moraju se uzeti u obzir u pripremi Izvješća o javnoj raspravi.

Podnositelji trebaju na podnesku navesti adresu za dostavu odgovora.

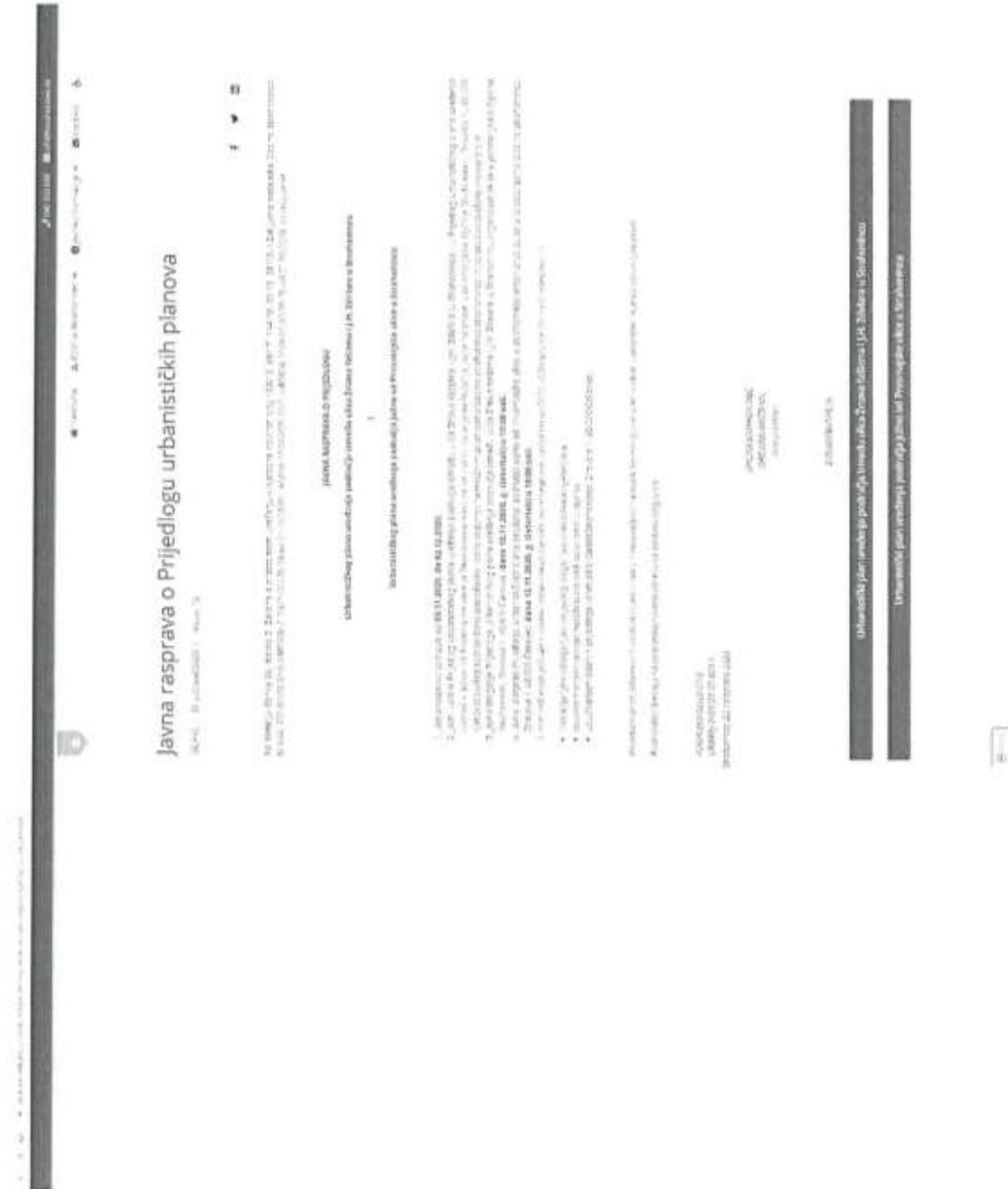
KLASA:350-02/20-01/3
URBROJ:2109/23-03-020-1
Strahoninec,22. listopada 2020.

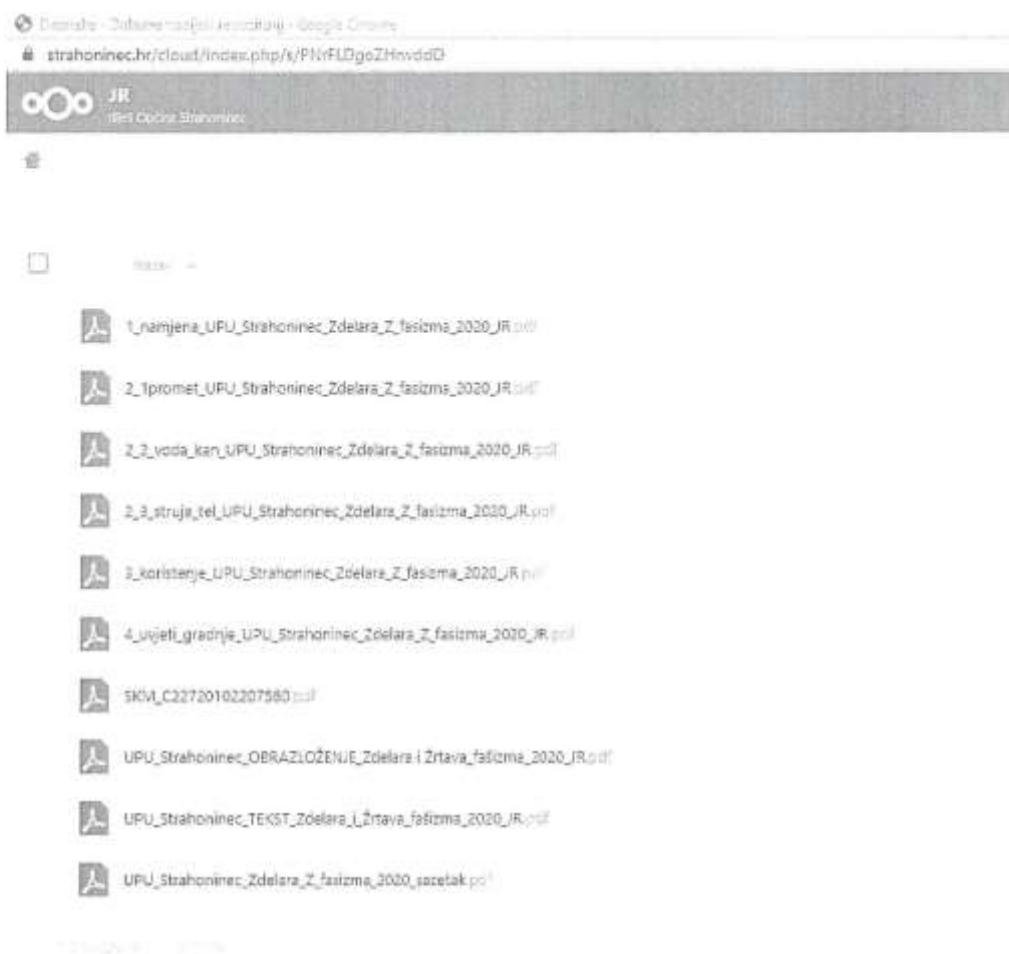


OPĆINA STRAHONINEC
OPĆINSKI NAČELNIK

Franjo Lehkec

- Preslika objave s mrežnih stranica Općine Strahoninec





- Zapisnik o javnom izlaganju s popisom prisutnih



REPUBLIKA HRVATSKA
MEĐIMURSKA ŽUPANIJA
OPĆINA STRAHONINEC
Jedinstveni upravni odjel
Dravska 1 Strahoninec

KLASA:350-02/20-01/2
URBROJ:2109/23-03-20-39
Strahoninec, 13. studenoga 2020.

ZAPISNIK
o održanoj javnoj raspravi

Dana 12. studenoga 2020. godine s početkom u 17:30 sati održana je javna rasprava o prijedlogu Urbanističkog plana uređenja područja između ulica Žrtava fašizma i J.H. Zdelara u Strahonincu. Na javnoj raspravi sudjelovali su: Miljenka Zver, Igor Šipek, Silvija Žižek, zamjenik općinskog načelnika Josip Šipek te Vesna Makovec iz tvrtke URBIA d.o.o. (izrađivač prijedloga Urbanističkog plana uređenja područja između ulica Žrtava fašizma i J.H. Zdelara u Strahonincu).

Uvodno izlaganje o prijedlogu Urbanističkog plana uređenja područja između ulica Žrtava fašizma i J.H. Zdelara održala je gđa. Vesna Makovec navodeći razloge za izradu spomenutog plana.

Javna rasprava zaključena je u 17:59.

ZAPISNIČAR
Silvija Žižek

